



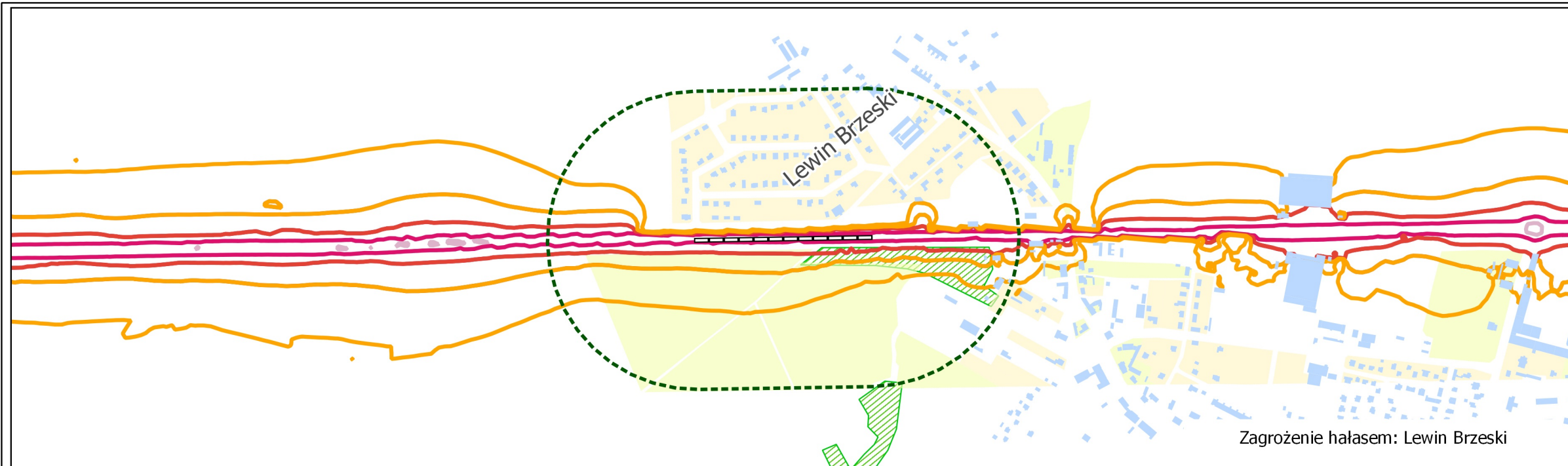
Program ochrony środowiska przed hałasem dla terenów poza aglomeracjami położonymi wzdłuż dróg o natężeniu powyżej 3 000 000 pojazdów rocznie i linii kolejowych o natężeniu większym niż 30 000 przejazdów rocznie dla województwa opolskiego na lata 2014 - 2019

Skala: 1:10 000

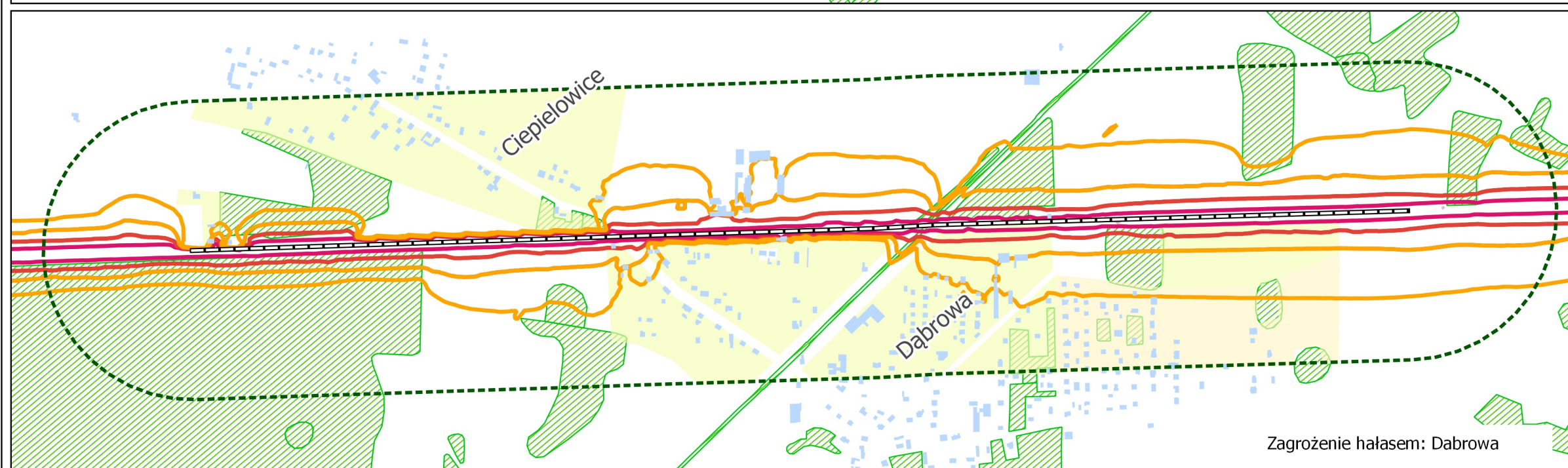


Legenda

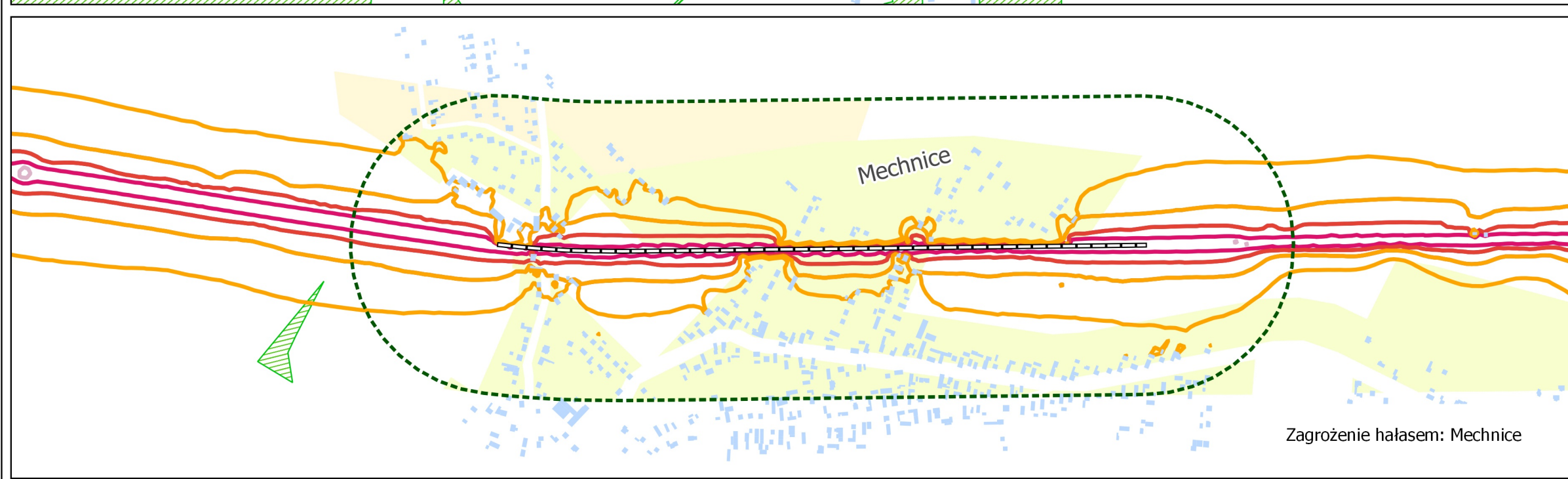
- Zabudowa
- Źródło hałasu typu linia kolejowa
- Obszary działań
- Lasy
- Imisja hałasu - Poziom LDWN w dB(A)
 - 55
 - 60
 - 65
 - 70
 - 75
- Dopuszczalne poziomy hałasu w dB(A)
 - 64 dB(A)
 - 68 dB(A)



Zagrożenie hałasem: Lewin Brzeski



Zagrożenie hałasem: Dąbrowa



Zagrożenie hałasem: Mechnice

Jednostka projektowa:	ECOPLAN Ryszard Kowalczyk 45-010 Opole ul. Sapieżyńska 3/9 www.ecoplan.pl e.coplan@ecoplan.pl tel./fax (0-77) 4566516	Numer załącznika:	18-2
Obiekt:	Linia kolejowa 132 Odcinki: Lewin Brzeski, Dąbrowa, Mechnice		
Tytuł opracowania:	Program ochrony środowiska przed hałasem dla terenów poza aglomeracjami położonych wzdłuż dróg o natężeniu powyżej 3 000 000 pojazdów rocznie i linii kolejowych o natężeniu większym niż 30 000 przejazdów rocznie dla województwa opolskiego na lata 2014 - 2019		
Nazwa rysunku:	Mapa zagrożenia hałasem wraz obszarami działań		
Funkcja:	tytuł, imię i nazwisko:	Specjalność:	
Projektant	mgr inż. Jarosław Kowalczyk	akustyka środowiska	
Sprawdzający	mgr inż. Tomasz Małec	akustyka środowiska	