



WOJEWÓDZTWO OPOLSKIE

Program ochrony środowiska przed hałasem dla terenów poza aglomeracjami położonymi wzdłuż dróg o natężeniu powyżej 3 000 000 pojazdów rocznie i linii kolejowych o natężeniu większym niż 30 000 przejazdów rocznie dla województwa opolskiego na lata 2014 - 2019


Skala: 1:15 000




Legenda

- Ulice
- Linie kolejowe
- Zabudowa
- Lasy
- Kilometraż
- Ekrany akustyczne
- Źródło hałasu typu droga
- Obszary działań

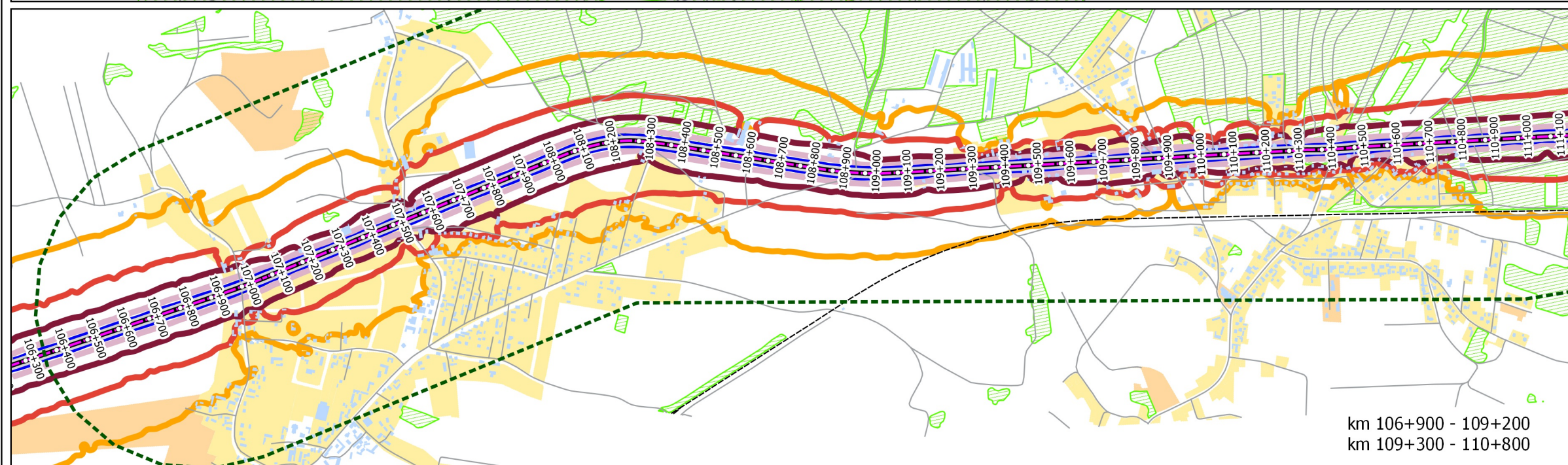
Imisja hałasu - Poziom LDWN w dB(A)



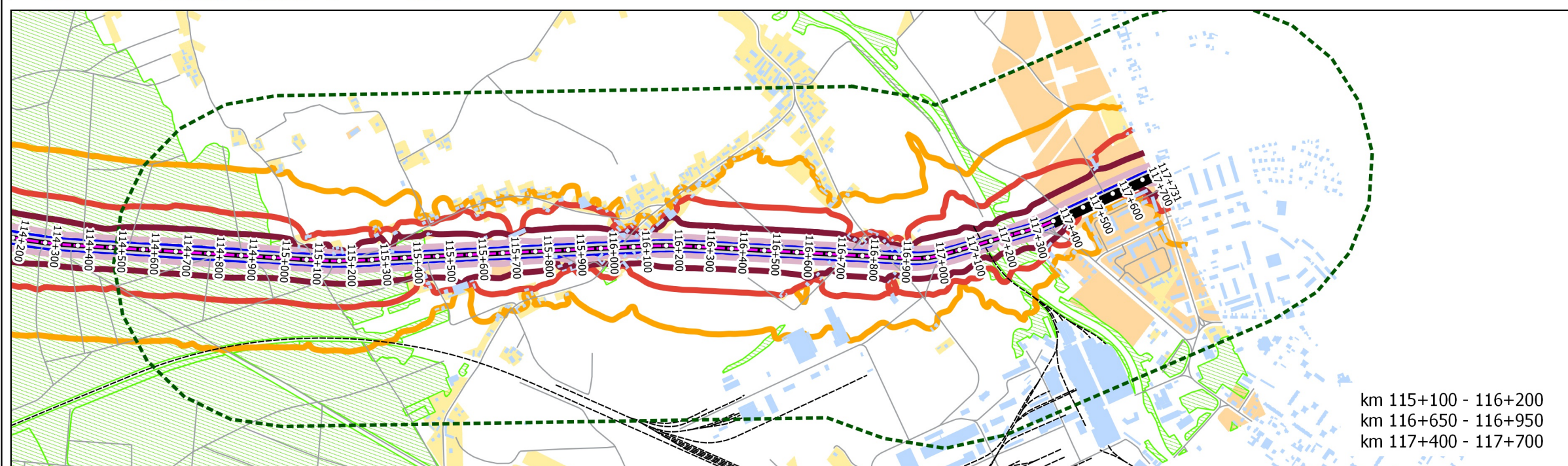
Dopuszczalne poziomy hałasu - LDWN w dB(A)



km 103+600 - 105+020



km 106+900 - 109+200
km 109+300 - 110+800



km 115+100 - 116+200
km 116+650 - 116+950
km 117+400 - 117+700

Jednostka projektowa: ECOPLAN	ECOPAN Ryszard Kowalczyk 45-010 Opole ul. Spółkowa 3/9 www.ecoplan.biz.pl ecoplan@ecoplan.pl tel./fax (0-77) 4566516	Numer załącznika: DK46-4
Obiekt: Droga krajowa nr 46		
Tytuł opracowania: Program ochrony środowiska przed hałasem dla terenów poza aglomeracjami położonych wzdłuż dróg o natężeniu powyżej 3 000 000 pojazdów rocznie i linii kolejowych o natężeniu większym niż 30 000 przejazdów rocznie dla województwa opolskiego na lata 2014 – 2019		
Nazwa rysunku: Mapa zagrożenia hałasem wraz obszarami działań		
Funkcja:	Tytuł, imię i nazwisko:	Specjalność:
Projektant	mgr inż. Tomasz Małec	akusetyka środowiska
Sprawdzający	mgr inż. Jarosław Kowalczyk	akusetyka środowiska