



WOJEWÓDZTWO OPOLSKIE

Program ochrony środowiska przed hałasem dla terenów poza aglomeracjami położonymi wzdłuż dróg o natężeniu powyżej 3 000 000 pojazdów rocznie i linii kolejowych o natężeniu większym niż 30 000 przejazdów rocznie dla województwa opolskiego na lata 2014 - 2019

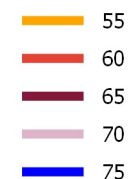
Skala: 1:15 000



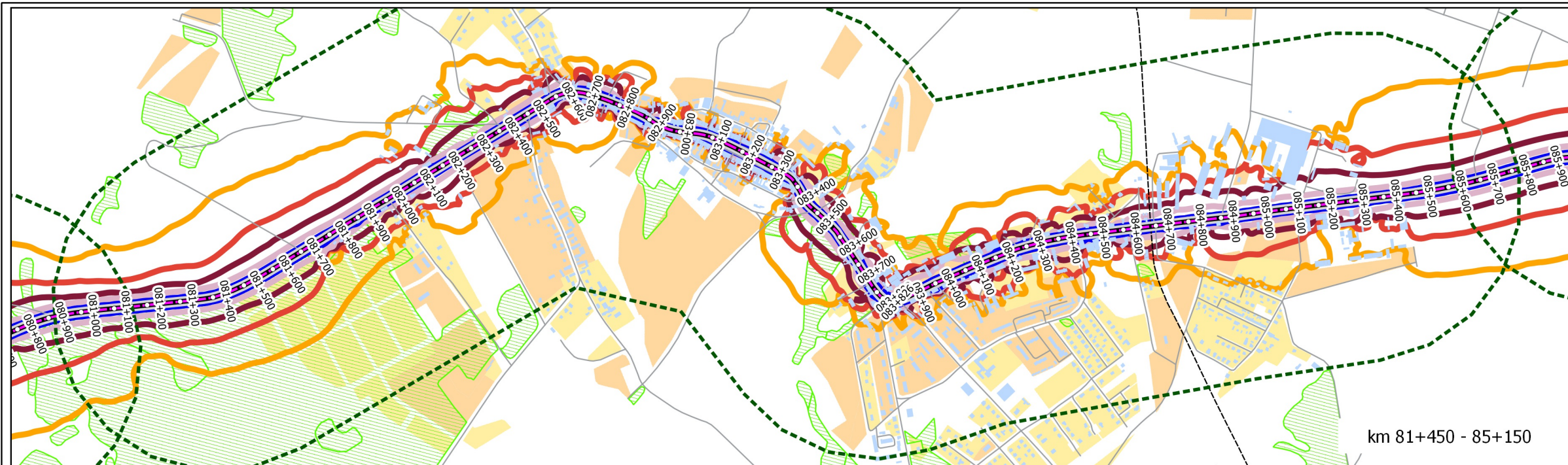

Legenda

- Ulice
- Linie kolejowe
- Zabudowa
- Lasy
- Kilometraż
- Ekrany akustyczne
- Źródło hałasu typu droga
- Obszary działań

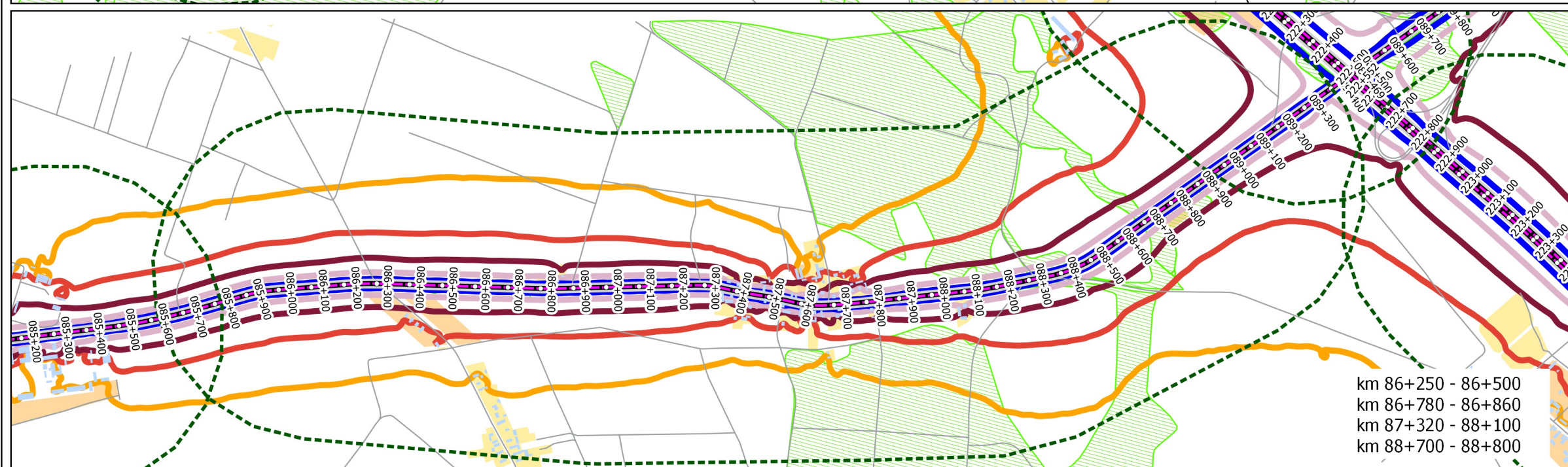
Imisja hałasu - Poziom LDWN w dB(A)



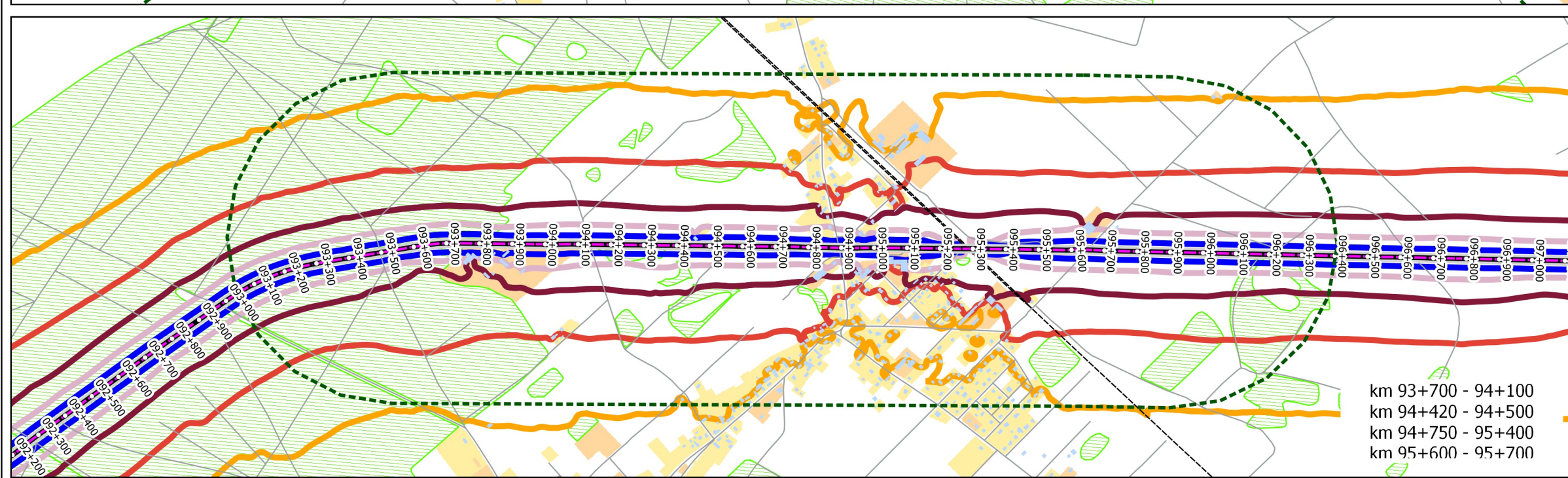
Dopuszczalne poziomy hałasu - LDWN w dB(A)



km 81+450 - 85+150



km 86+250 - 86+500
km 86+780 - 86+860
km 87+320 - 88+100
km 88+700 - 88+800



km 93+700 - 94+100
km 94+420 - 94+500
km 94+750 - 95+400
km 95+600 - 95+700

Jednostka projektowa: ECOPLAN 45-010 Opole, ul. Spółkowska 3/9 www.ecoplan.biz.pl ecoplan@ecoplan.pl tel./fax (0-77) 4566516	ECOPAN Ryszard Kowalczyk 45-010 Opole, ul. Spółkowska 3/9 www.ecoplan.biz.pl ecoplan@ecoplan.pl tel./fax (0-77) 4566516	Numer załącznika: DK46-3
Objekt: Droga krajowa nr 46		
Tytuł opracowania: Program ochrony środowiska przed hałasem dla terenów poza aglomeracjami położonych wzdłuż dróg o natężeniu powyżej 3 000 000 pojazdów rocznie i linii kolejowych o natężeniu większym niż 30 000 przejazdów rocznie dla województwa opolskiego na lata 2014 - 2019		
Nazwa rysunku: Mapa zagrożenia hałasem wraz obszarami działań		
Funkcja:	Tytuł, imię i nazwisko:	Specjalność:
Projektant	mgr inż. Tomasz Małec	akusetyka środowiska
Sprawdzający	mgr inż. Jarosław Kowalczyk	akusetyka środowiska