



# WOJEWÓDZTWO OPOLSKIE

Program ochrony środowiska przed hałasem dla terenów poza aglomeracjami położonymi wzdłuż dróg o natężeniu powyżej 3 000 000 pojazdów rocznie i linii kolejowych o natężeniu większym niż 30 000 przejazdów rocznie dla województwa opolskiego na lata 2014 - 2019

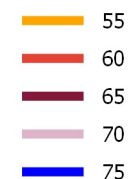
Skala: 1:15 000



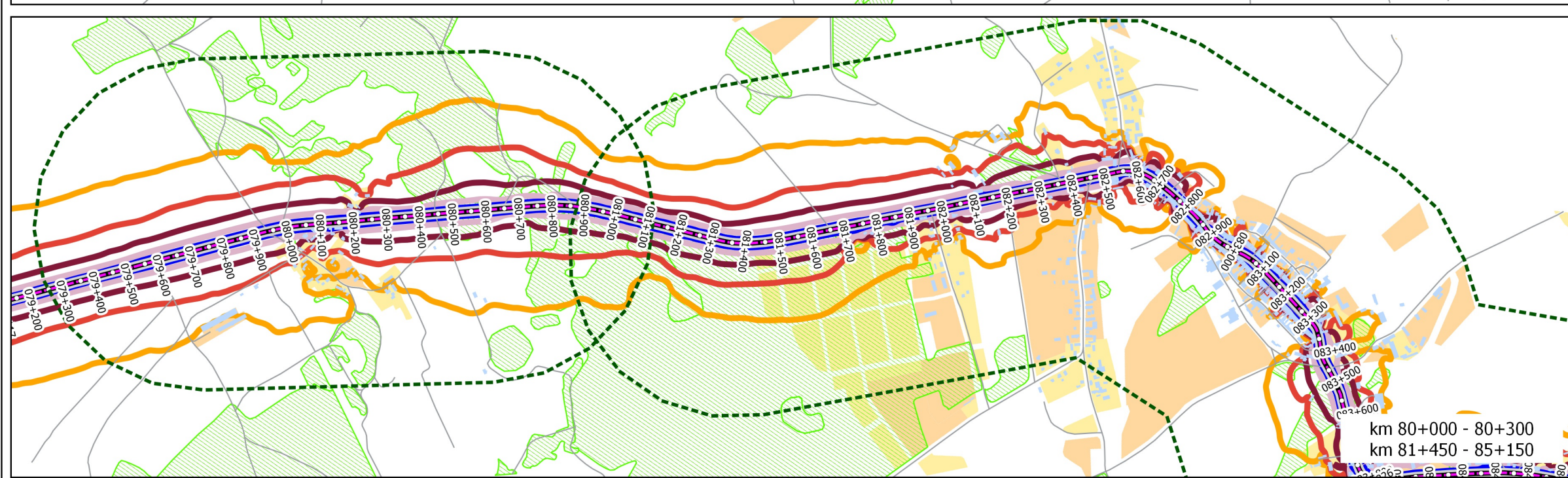
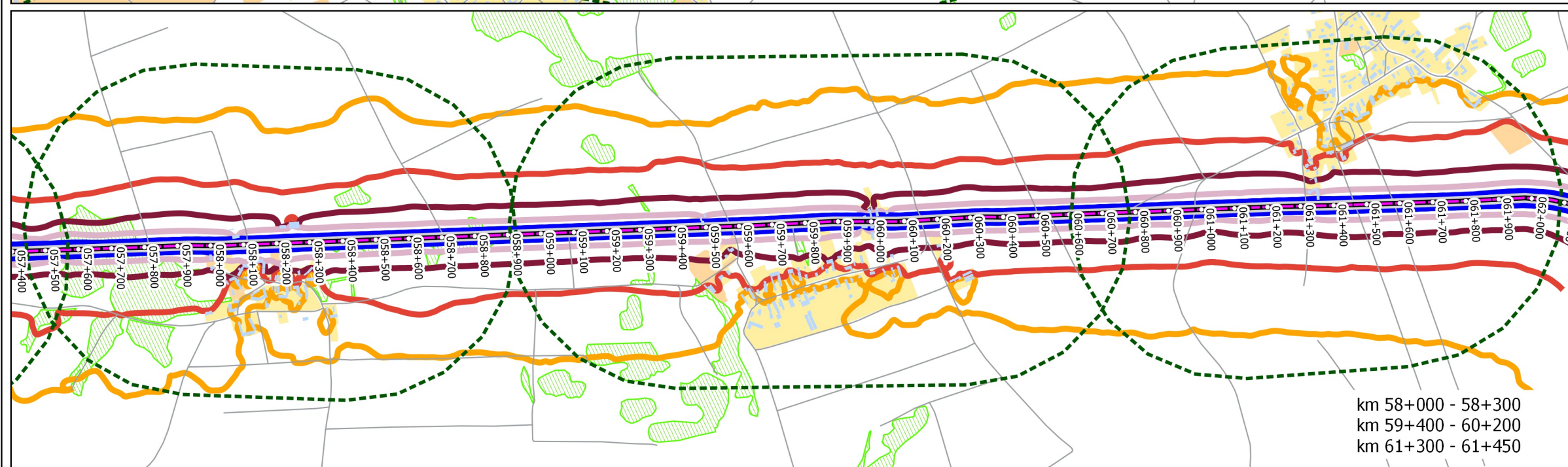
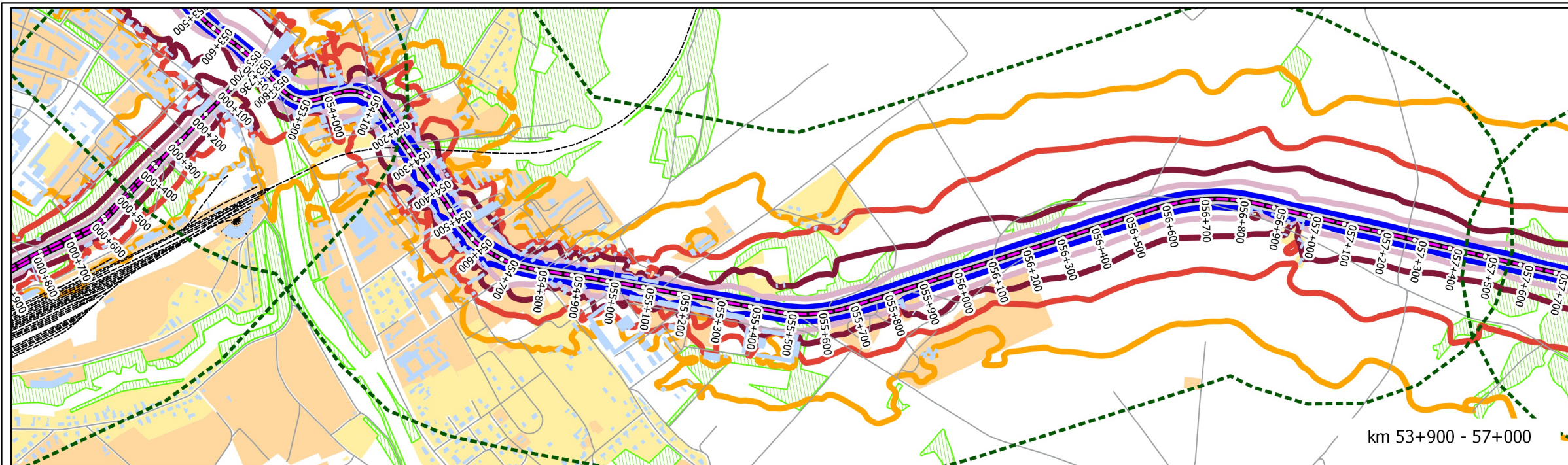
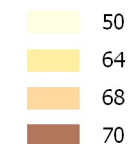
## Legenda

- Ulice
- Linie kolejowe
- Zabudowa
- Lasy
- Kilometraż
- Ekrany akustyczne
- Źródło hałasu typu droga
- Obszary działań

Imisja hałasu - Poziom LDWN w dB(A)



Dopuszczalne poziomy hałasu - LDWN w dB(A)



Jednostka projektowa: <b>ECOPLAN</b> 45-010 Opole, ul. Spółkawa 3/9 www.ecoplan.biz.pl ecoplan@ecoplan.pl tel./fax (0-77) 4566516	ECOP/AN Ryszard Kowalczyk ul. Spółkawa 3/9 www.ecoplan.biz.pl ecoplan@ecoplan.pl tel./fax (0-77) 4566516	Numer załącznika: <b>DK46-2</b>
Obiekt: <b>Droga krajowa nr 46</b>		
Tytuł opracowania: Program ochrony środowiska przed hałasem dla terenów poza aglomeracjami położonych wzdłuż dróg o natężeniu powyżej 3 000 000 pojazdów rocznie i linii kolejowych o natężeniu większym niż 30 000 przejazdów rocznie dla województwa opolskiego na lata 2014 - 2019		
Nazwa rysunku: Mapa zagrożenia hałasem wraz obszarami działań		
Funkcja:	Tytuł, imię i nazwisko:	Specjalność:
Projektant	mgr inż. Tomasz Małec	akustyka środowiska
Sprawdzający	mgr inż. Jarosław Kowalczyk	akustyka środowiska