



WOJEWÓDZTWO OPOLSKIE

Program ochrony środowiska przed hałasem dla terenów poza aglomeracjami położonymi wzdłuż dróg o natężeniu powyżej 3 000 000 pojazdów rocznie i linii kolejowych o natężeniu większym niż 30 000 przejazdów rocznie dla województwa opolskiego na lata 2014 - 2019


Skala: 1:15 000



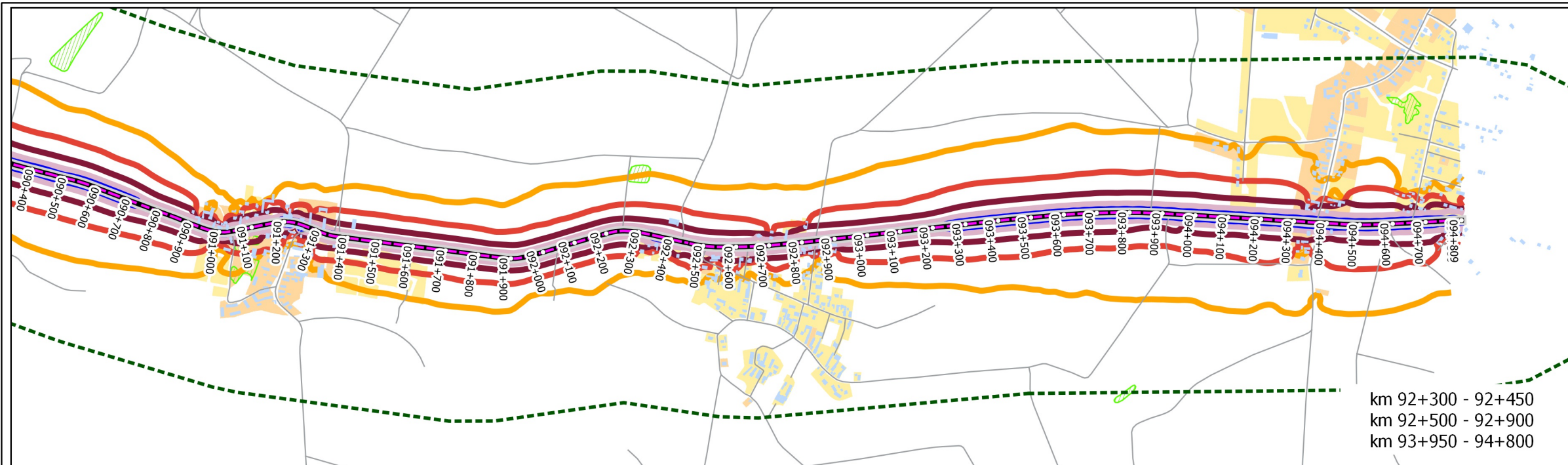

Legenda

- Ulice
- Linie kolejowe
- Zabudowa
- Lasy
- Kilometraż
- Ekrany akustyczne
- Źródło hałasu typu droga
- Obszary działań

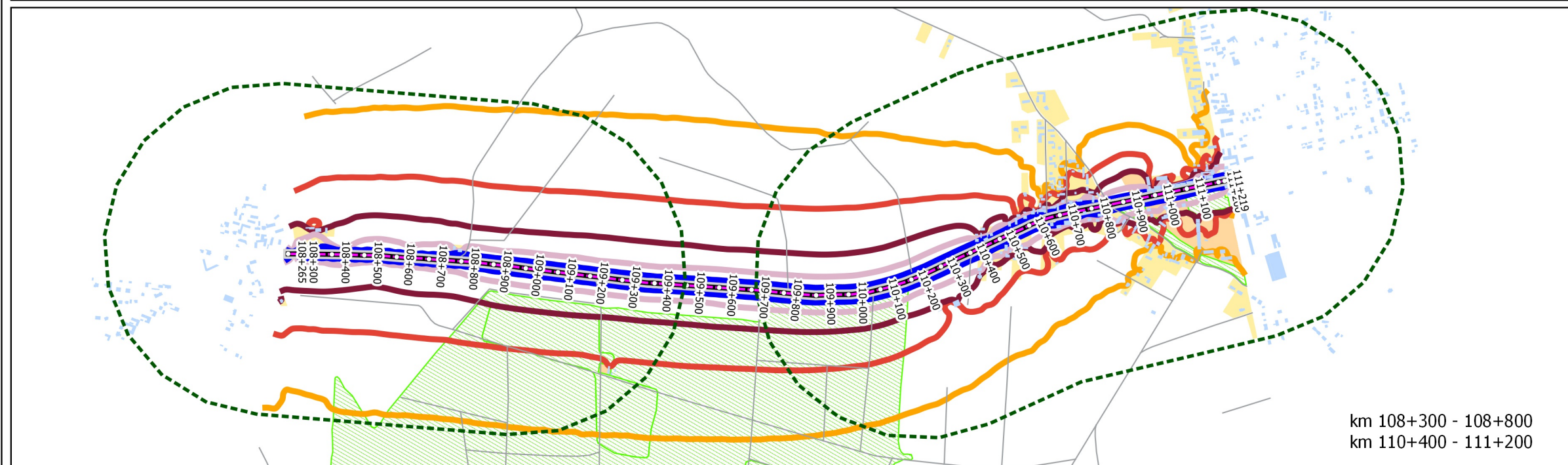
Imisja hałasu - Poziom LDWN w dB(A)



Dopuszczalne poziomy hałasu - LDWN w dB(A)



km 92+300 - 92+450
km 92+500 - 92+900
km 93+950 - 94+800



km 108+300 - 108+800
km 110+400 - 111+200

Jednostka projektowa: ECOPLAN 45-010 Opole, ul. Spółkowa 3/9 www.ecoplan.biz.pl ecoplan@ecoplan.pl tel./fax (0-77) 4566516	ECOPAN Ryszard Kowalczyk 45-010 Opole, ul. Spółkowa 3/9 www.ecoplan.biz.pl ecoplan@ecoplan.pl tel./fax (0-77) 4566516	Numer załącznika: DK45-2
Obiekt: Droga krajowa nr 45		
Tytuł opracowania: Program ochrony środowiska przed hałasem dla terenów poza aglomeracjami położonych wzdłuż dróg o natężeniu powyżej 3 000 000 pojazdów rocznie i linii kolejowych o natężeniu większym niż 30 000 przejazdów rocznie dla województwa opolskiego na lata 2014 - 2019		
Nazwa rysunku: Mapa zagrożenia hałasem wraz obszarami działań		
Funkcja:	Tytuł, imię i nazwisko:	Specjalność:
Projektant	mgr inż. Tomasz Małec	akustyka środowiska
Sprawdzający	mgr inż. Jarosław Kowalczyk	akustyka środowiska