




Skala: 1:15 000



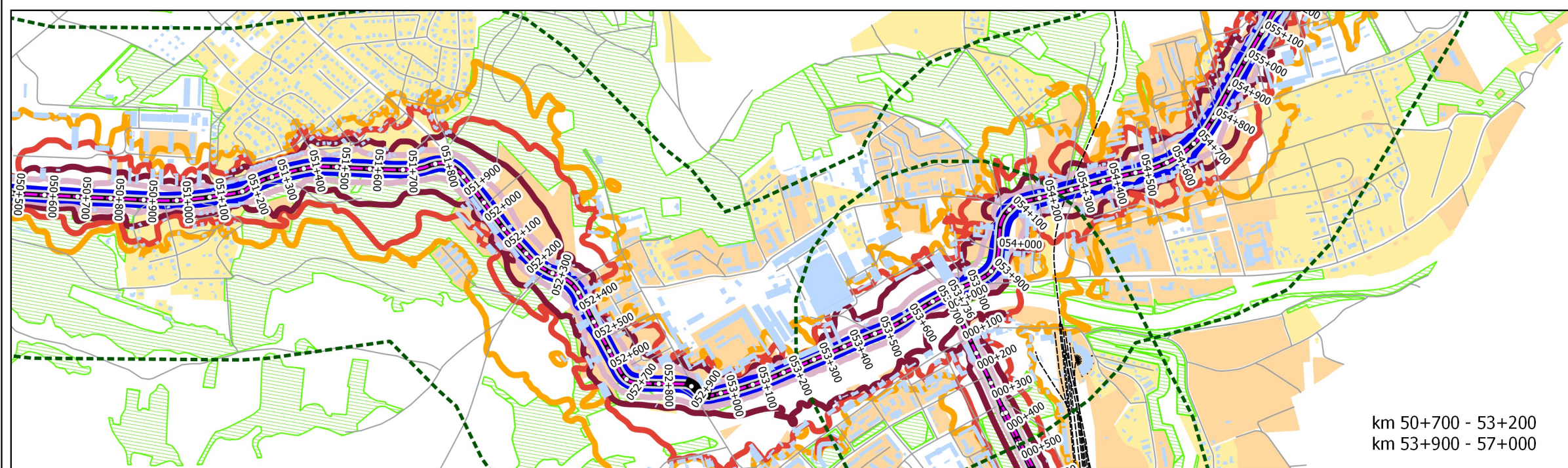
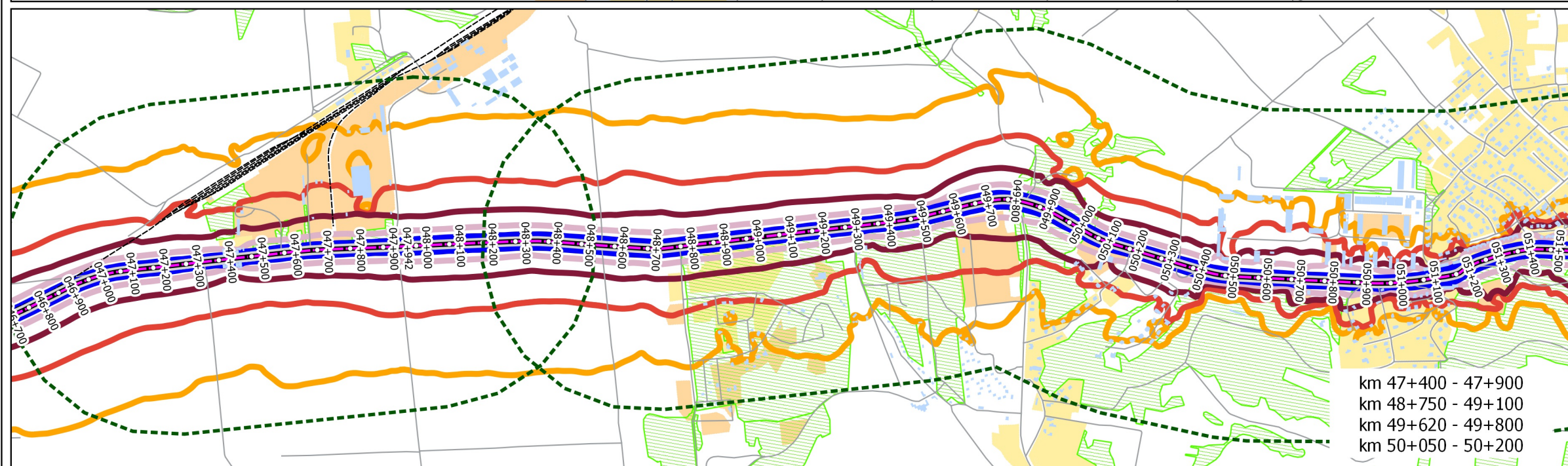
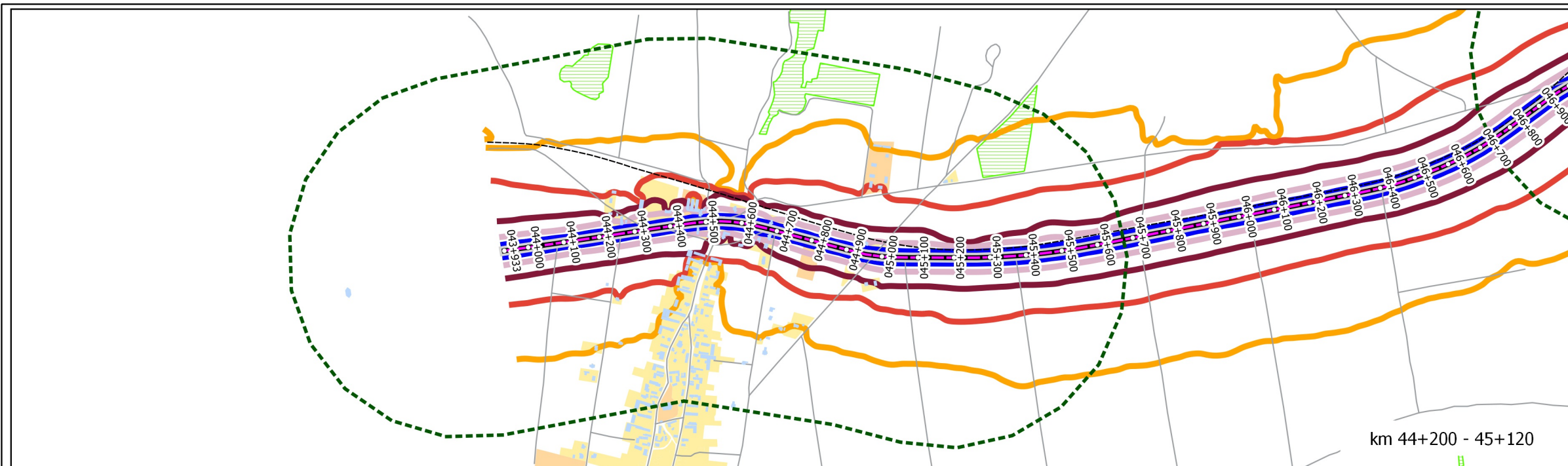

Legenda


- Ulice
- - - Linie kolejowe
- Zabudowa
- ▨ Lasy
- Kilometraż
- Ekran akustyczny
- Źródło hałasu typu droga
- Obszary działań

Imisja hałasu - Poziom LDWN w dB(A)



Dopuszczalne poziomy hałasu - LDWN w dB(A)



Jednostka projektowa:	 ECOPLAN Ryśard Kowalczyk 45-010 Opole - ul. Szpilna 3/9 www.ecoplan.biz.pl ecoplan@ecoplan.biz.pl tel./fax (0-77) 4506516	Numer załącznika: <div style="border: 2px solid red; padding: 5px; display: inline-block; color: red; font-weight: bold;">DK46-1</div>
Obiekt: <div style="text-align: center; font-size: 1.5em; font-weight: bold;">Droga krajowa nr 46</div>		
Tytuł opracowania: Program ochrony środowiska przed hałasem dla terenów poza aglomeracjami położonych wzdłuż dróg o natężeniu powyżej 3 000 000 pojazdów rocznie i linii kolejowych o natężeniu większym niż 30 000 przejazdów rocznie dla województwa opolskiego na lata 2014 – 2019		
Nazwa rysunku: <div style="text-align: center; font-size: 1.2em;">Mapa zagrożenia hałasem wraz obszarami działań</div>		
Funkcja:	Tytuł, imię i nazwisko:	Specjalność:
Projektant	mgr inż. Tomasz Malec	akusyka środowiska
Sprawdzający	mgr inż. Jarosław Kowalczyk	akusyka środowiska