



# WOJEWÓDZTWO OPOLSKIE

Program ochrony środowiska przed hałasem dla terenów poza aglomeracjami położonymi wzdłuż dróg o natężeniu powyżej 3 000 000 pojazdów rocznie i linii kolejowych o natężeniu większym niż 30 000 przejazdów rocznie dla województwa opolskiego na lata 2014 - 2019

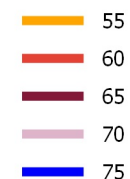
Skala: 1:15 000



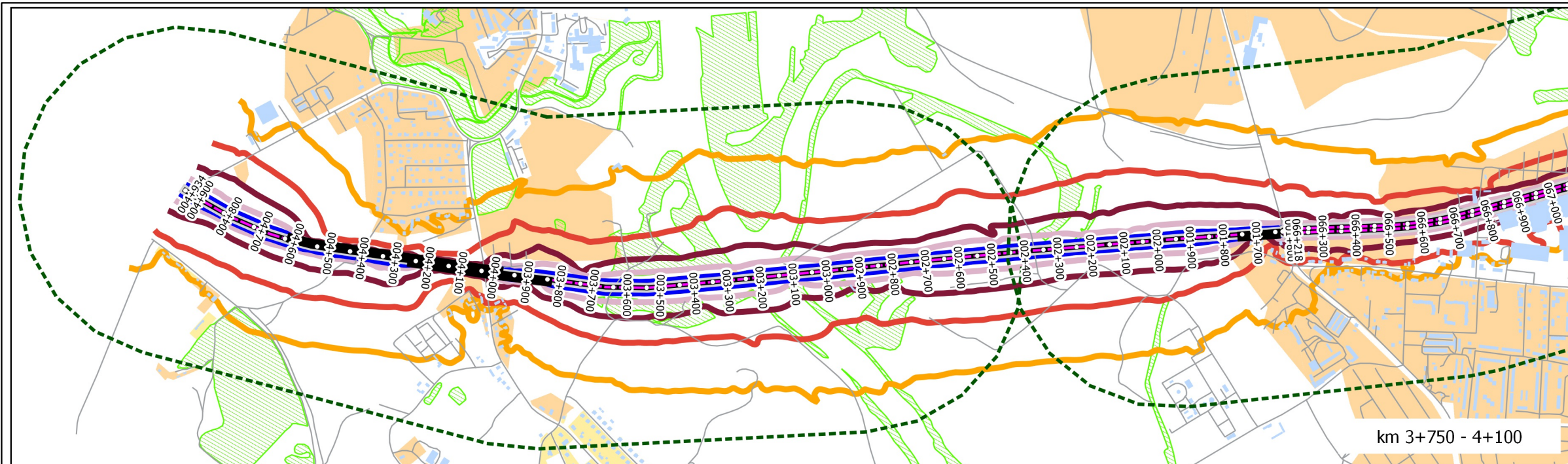

## Legenda

- Ulice
- Linie kolejowe
- Zabudowa
- Lasy
- Kilometraż
- Ekrany akustyczne
- Źródło hałasu typu droga
- Obszary działań

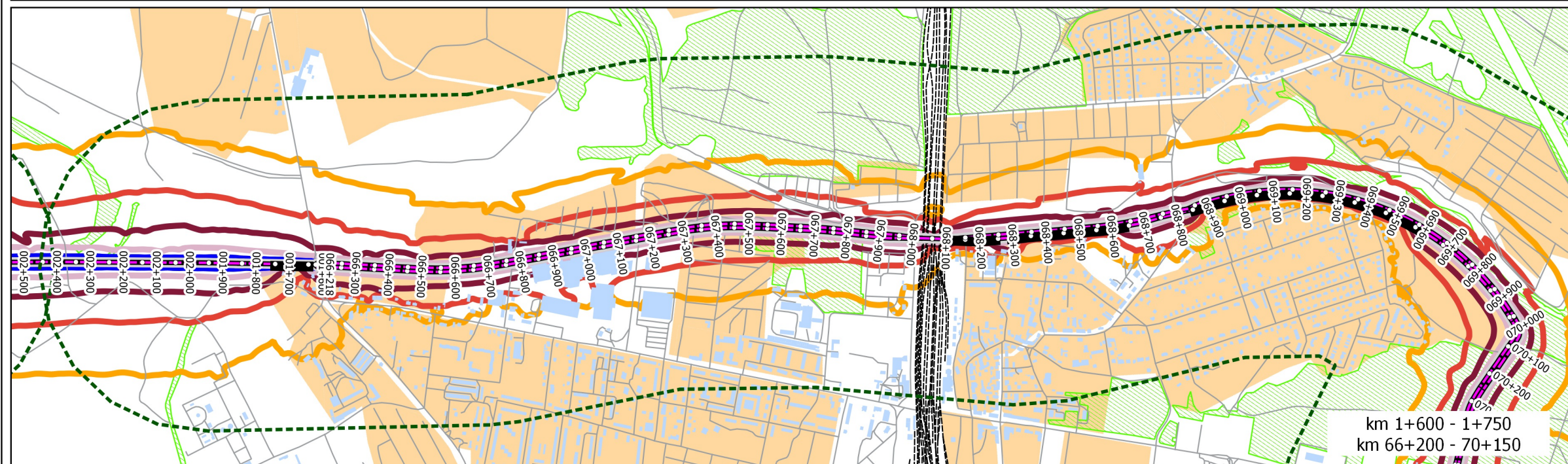
Imisja hałasu - Poziom LDWN w dB(A)



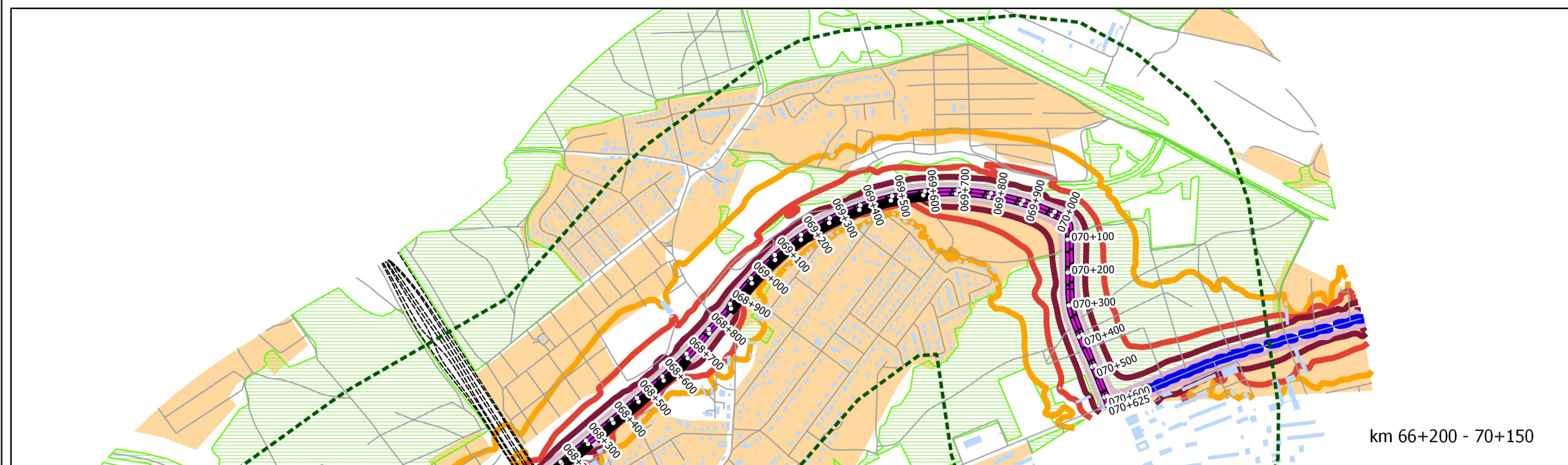
Dopuszczalne poziomy hałasu - LDWN w dB(A)



km 3+750 - 4+100



km 1+600 - 1+750  
km 66+200 - 70+150



km 66+200 - 70+150

Jednostka projektowa: <b>ECOPLAN</b> 45-010 Opole, ul. Spółkowa 3/9 www.ecoplan.biz.pl ecoplan@ecoplan.pl tel./fax (0-77) 4566516	ECOPAN Ryszard Kowalczyk ul. Spółkowa 3/9 www.ecoplan.biz.pl ecoplan@ecoplan.pl tel./fax (0-77) 4566516	Numer załącznika: <b>DK40-2</b>
Obiekt: <b>Droga krajowa nr 40</b>		
Tytuł opracowania: Program ochrony środowiska przed hałasem dla terenów poza aglomeracjami położonych wzdłuż dróg o natężeniu powyżej 3 000 000 pojazdów rocznie i linii kolejowych o natężeniu większym niż 30 000 przejazdów rocznie dla województwa opolskiego na lata 2014 - 2019		
Nazwa rysunku: Mapa zagrożenia hałasem wraz obszarami działań		
Funkcja:	Tytuł, imię i nazwisko:	Specjalność:
Projektant	mgr inż. Tomasz Małec	akusetyka środowiska
Sprawdzający	mgr inż. Jarosław Kowalczyk	akusetyka środowiska