



WOJEWÓDZTWO OPOLSKIE

Program ochrony środowiska przed hałasem dla terenów poza aglomeracjami położonymi wzdłuż dróg o natężeniu powyżej 3 000 000 pojazdów rocznie i linii kolejowych o natężeniu większym niż 30 000 przejazdów rocznie dla województwa opolskiego na lata 2014 - 2019

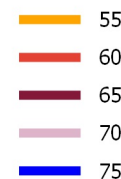
Skala: 1:20 000



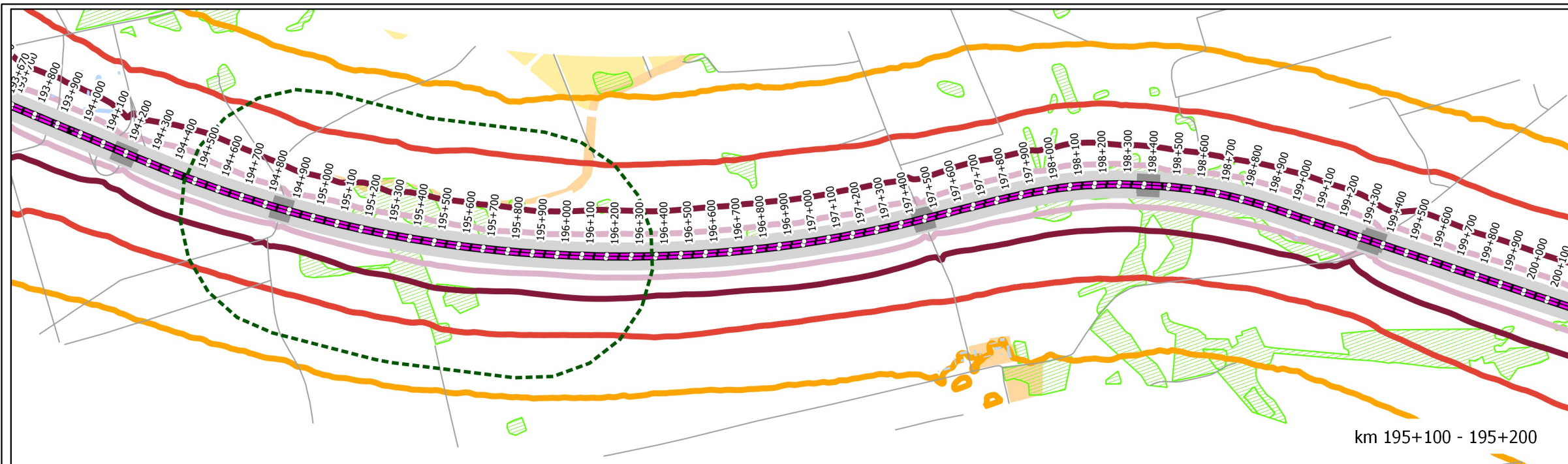

Legenda

- Ulice
- Linie kolejowe
- Zabudowa
- Lasy
- Kilometraż
- Ekrany akustyczne
- Źródło hałasu typu droga
- Obszary działań

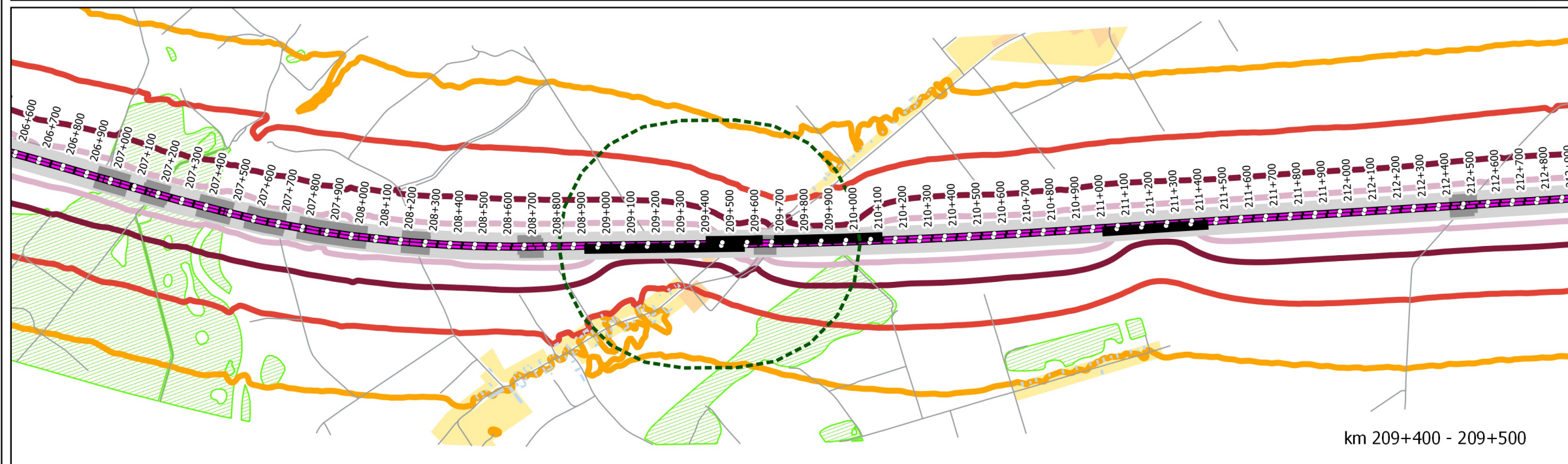
Imisja hałasu - Poziom LDWN w dB(A)



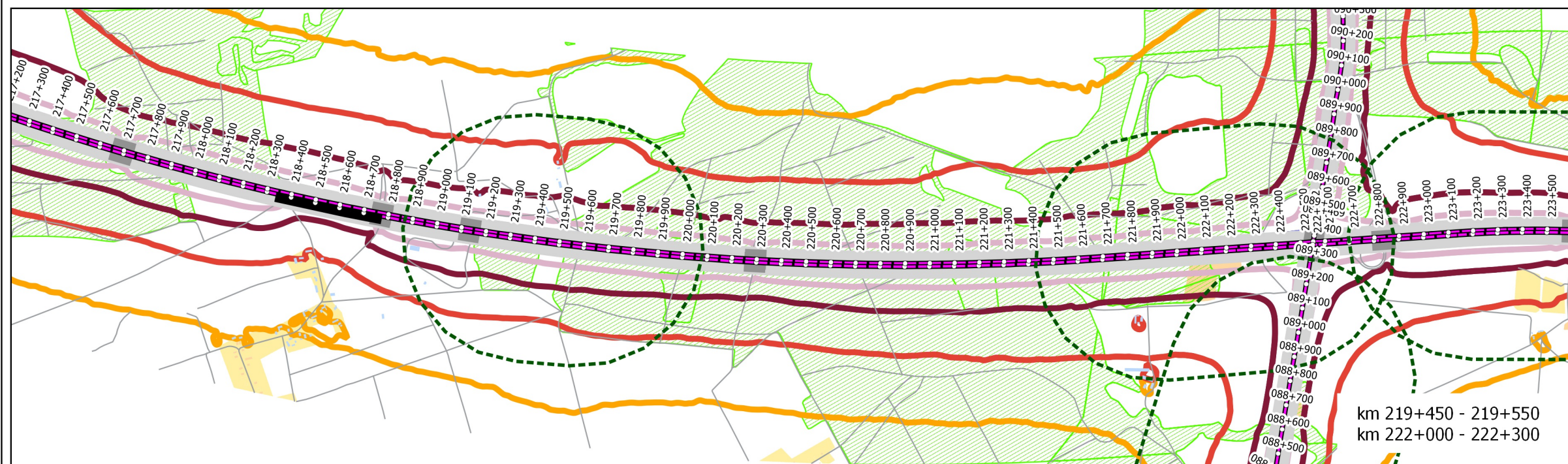
Dopuszczalne poziomy hałasu w dB(A)



km 195+100 - 195+200



km 209+400 - 209+500



km 219+450 - 219+550
km 222+000 - 222+300

Jednostka projektowa: ECOPLAN ECOPAN Ryszard Kowalczyk 45-010 Opole ul. Szpilka 3/9 www.ecoplan.biz.pl ecoplan@ecoplan.pl tel./fax (0-77) 4566516		Numer załącznika: A4-1
Objekt: Autostrada A4		
Tytuł opracowania: Program ochrony środowiska przed hałasem dla terenów poza aglomeracjami położonych wzdłuż dróg o natężeniu powyżej 3 000 000 pojazdów rocznie i linii kolejowych o natężeniu większym niż 30 000 przejazdów rocznie dla województwa opolskiego na lata 2014 - 2019		
Nazwa rysunku: Mapa zagrożenia hałasem wraz obszarami działań		
Funkcja:	Tytuł, imię i nazwisko:	Specjalność:
Projektant	mgr inż. Tomasz Małec	akustyka środowiska
Sprawdzający	mgr inż. Jarosław Kowalczyk	akustyka środowiska